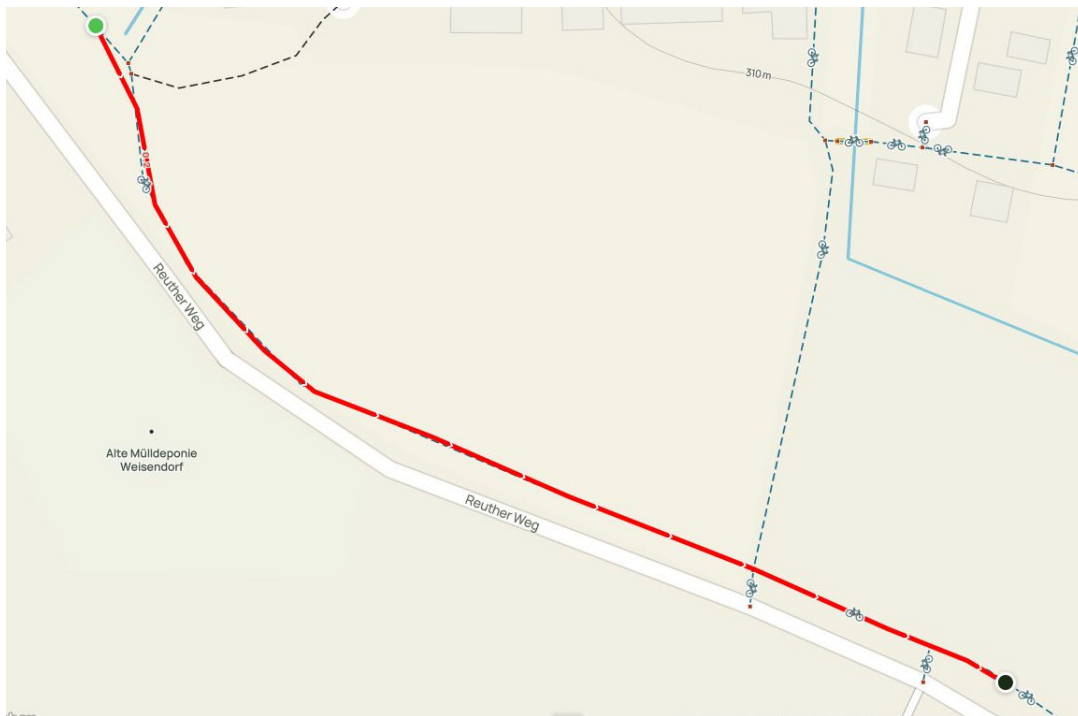


Hochstraßenlauf, Streckenführung

Bambinilauf ca. 300 m:

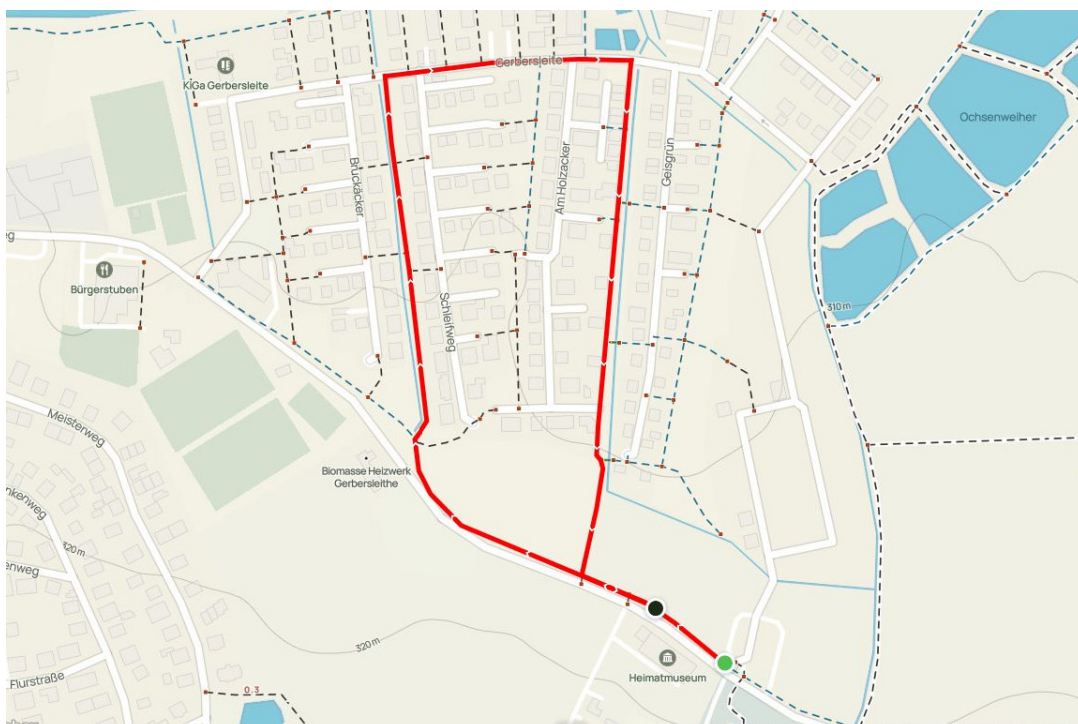
Es wird in der Nähe des Heizwerks an der Brücke des Fuß- und Radwegs in Richtung Reuth gestartet. Das Ziel befindet sich am Museum.



Schülerlauf ca. 1,5 km:

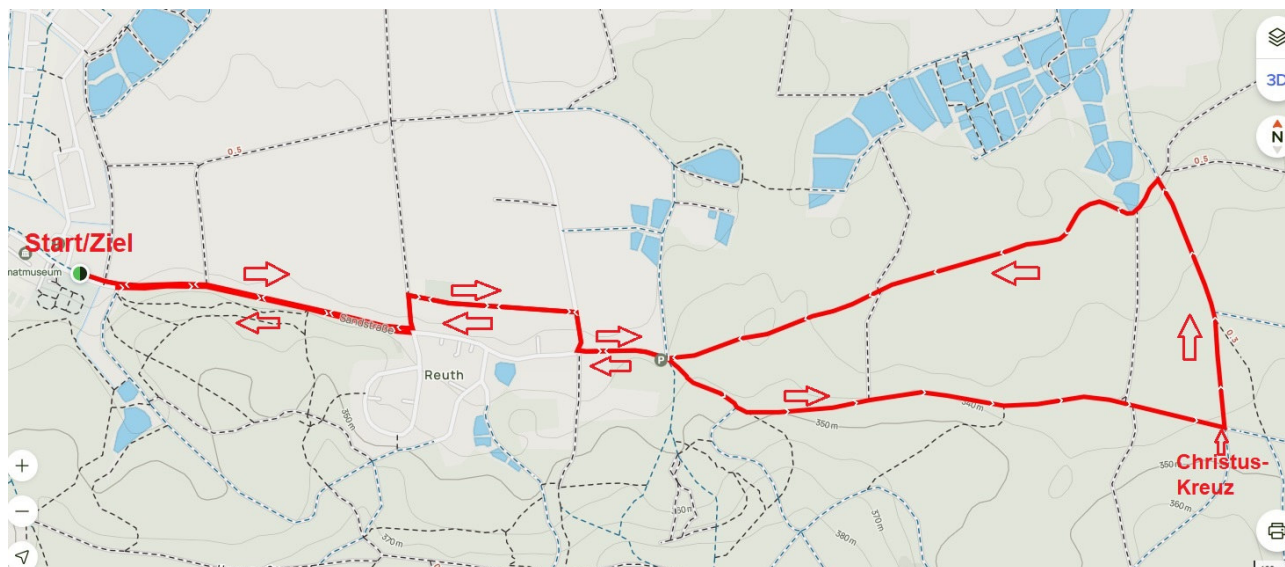
Gestartet wird am Ende des Fuß-/Radwegs nach Richtung Reuth. Die Strecke verläuft in Richtung Weisendorf bis zur Brücke des Fuß- und Radwegs, biegt dann zu einem Weg in die Gerbersleite ab, der bis zur Straße verfolgt wird.

Von dort führt die Strecke bis zum Ende der Häuser, wo sie dann zu einem Schotterweg führt, der bis zum Fuß-/Radwegs nach Richtung Reuth verfolgt wird. Auf den Fuß-/Radweg erreicht man dann das Ziel am Museum.



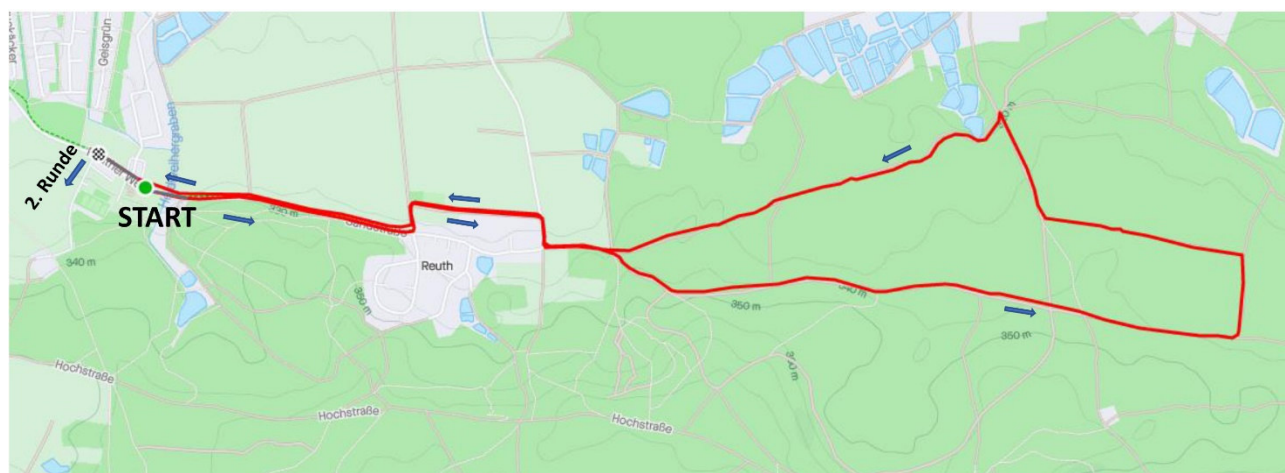
Jugend-/Hobbylauf ca. 6 km:

Start gegenüber dem Friedhof (am Verkehrsschild „Ende 70“)
geradeaus bis Reuth, links über den Spielplatz parallel zu Reuth, rechts und gleich wieder links
Richtung Wald, im Wald rechts, geradeaus bis zum Christuskreuz, links, Ziegelhaufen links, unterer
Reuther Weg, und Rückweg genau wie Hinweg über Spielplatz bis Weisendorf



Hauptlauf 10,1 km

Start gegenüber dem Friedhof (am Verkehrsschild „Ende 70“)
geradeaus bis Reuth, links über den Spielplatz parallel zu Reuth, rechts und gleich wieder links
Richtung Wald, im Wald rechts, geradeaus an Kreuzigungsgruppe vorbei immer auf dem Hauptweg
bleiben, links, wieder links, rechts Richtung 'Ziegelhaufen', dort dann links in den unteren Reuther
Weg und Rückweg genau wie Hinweg über Spielplatz bis Weisendorf.



Dort geht es in die 2. Runde, man biegt nach links ab den Berg hinauf (Höhenanstieg ca. 55m). Auf der Hochstraße angekommen führt der Weg nach links in Richtung Reuth. Kurz vor Reuth biegt man nach links ab und läuft einen steilen Berg hinunter. Man kommt auf der Straße zwischen Reuth und Weisendorf an und biegt nach links zum Ziel, dem Heimatmuseum ab.



Walking ca. 7,5 km

Start gegenüber dem Friedhof (am Verkehrsschild „Ende 70“)
 geradeaus bis Reuth, links über den Spielplatz parallel zu Reuth, rechts und gleich wieder links
 Richtung Wald, im Wald rechts, geradeaus an Kreuzigungsgruppe vorbei immer auf dem Hauptweg
 bleiben, links, wieder links, rechts Richtung 'Ziegelhaufen', dort dann links in den unteren Reuther
 Weg und Rückweg genau wie Hinweg über Spielplatz bis Weisendorf.
 Ziel wie gehabt.

